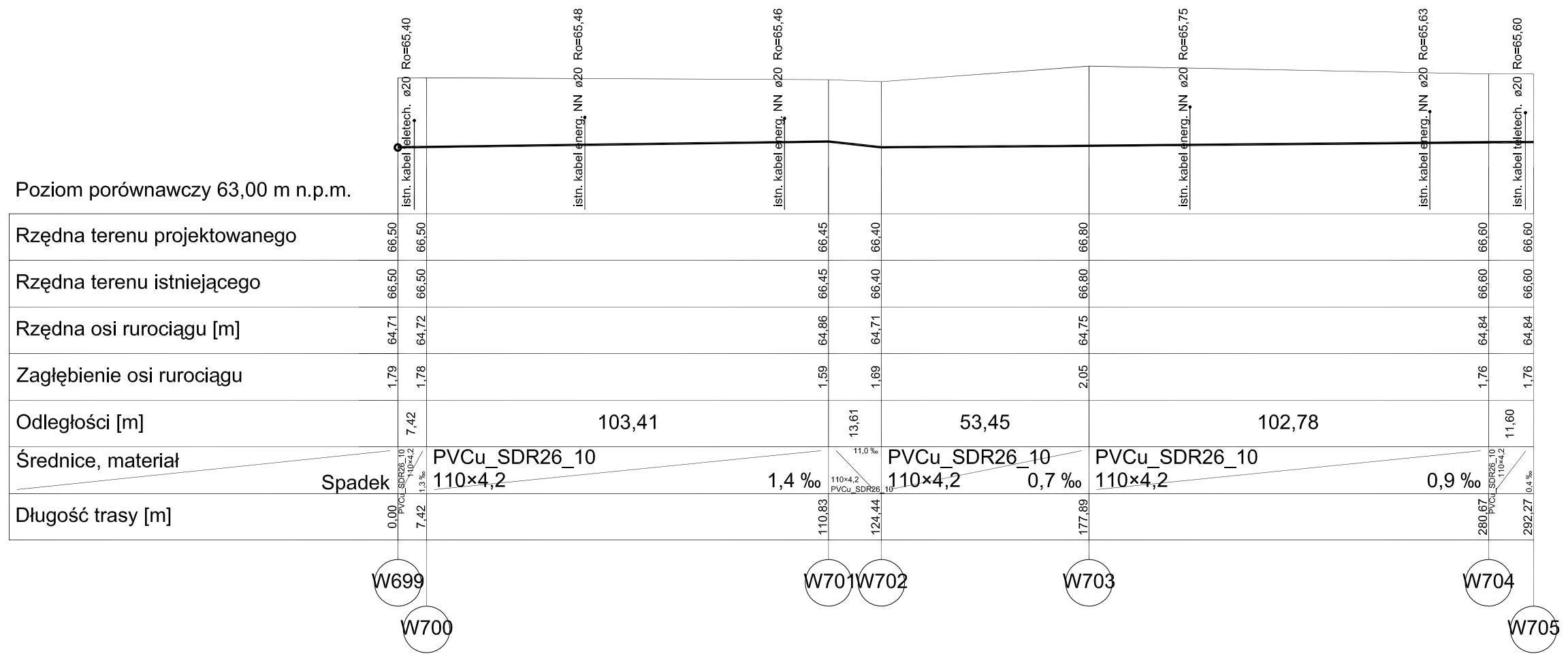
Poziom porównawczy 63,00 m n.p.m.
Rzędna terenu projektowanego
Rzędna terenu istniejącego
Rzędna osi rurociągu [m]
Zagłębienie osi rurociągu
Odległości [m]
Średnice, materiał
Spadek
Długość trasy [m]
istn. kabel teletech. ø20 Ro=65,40
istn. kabel energ. NN ø20 Ro=65,48
istn. kabel energ. NN ø20 Ro=65,46
istn. kabel energ. NN ø20 Ro=65,75
istn. kabel energ. NN ø20 Ro=65,63
istn. kabel teletech. ø20 Ro=65,60
66,50 66,50 64,71 1,79 0,00
66,50 66,50 64,72 1,78 7,42 7,42
103,41
PVCu_SDR26_10 110×4,2 1,4 ‰
66,45 66,45 64,86 1,59 110,83
13,61
66,40 66,40 64,71 1,69 124,44
53,45
PVCu_SDR26_10 110×4,2 0,7 ‰
66,80 66,80 64,75 2,05 177,89
102,78
PVCu_SDR26_10 110×4,2 0,9 ‰
66,60 66,60 64,84 1,76 280,67
11,60
66,60 66,60 64,84 1,76 292,27
W699
W700
W701
W702
W703
W704
W705

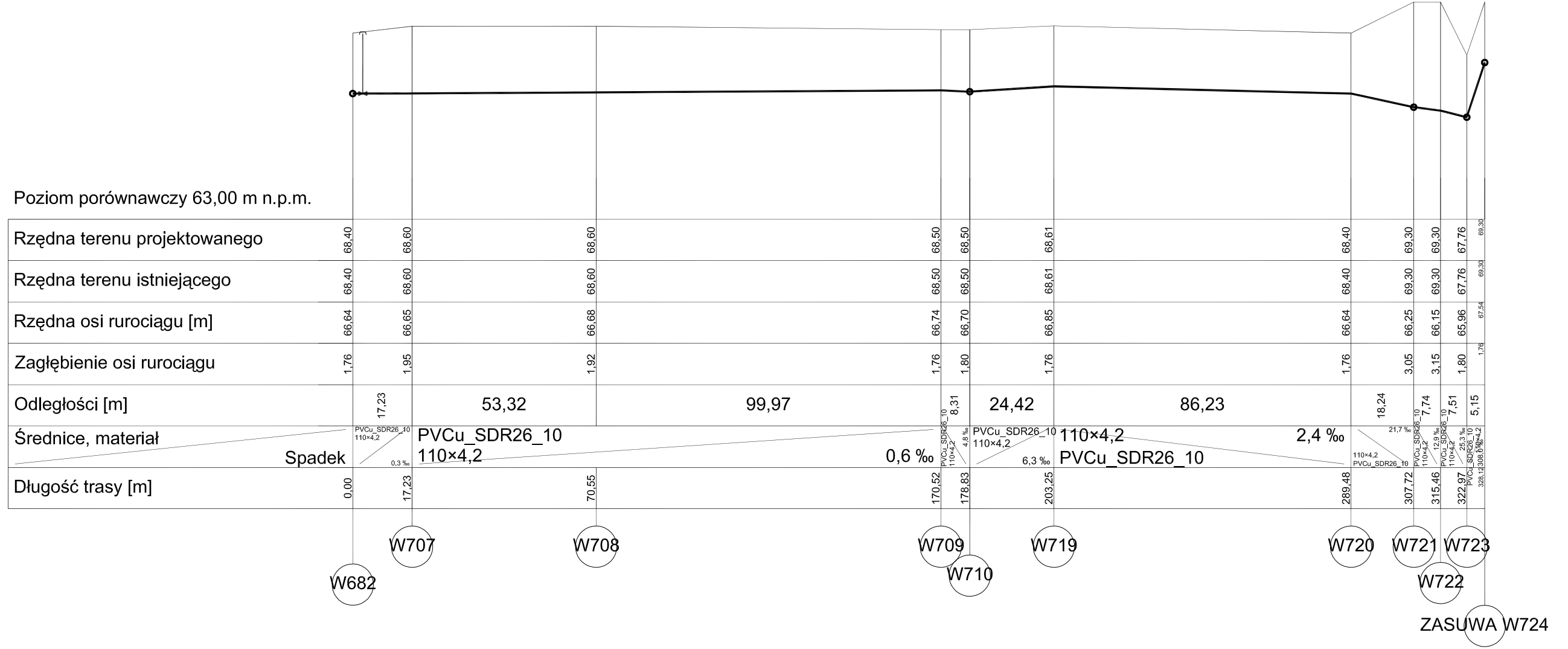
Poziom porównawczy 63,00 m n.p.m.
Rzędna terenu projektowanego
Rzędna terenu istniejącego
Rzędna osi rurociągu [m]
Zagłębienie osi rurociągu
Odległości [m]
Średnice, materiał
Spadek
Długość trasy [m]
68,40 68,40 66,64 1,76 0,00
17,23
68,60 68,60 66,65 1,95 17,23
53,32
PVCu_SDR26_10 110×4,2
68,60 68,60 66,68 1,92 70,55
99,97
0,6 ‰
68,50 68,50 66,74 1,76 170,52
8,31
68,50 68,50 66,70 1,80 178,83
24,42
6,3 ‰
68,61 68,61 66,85 1,76 203,25
86,23
110×4,2 PVCu_SDR26_10 2,4 ‰
68,40 68,40 66,64 1,76 289,48
18,24
69,30 69,30 66,25 3,05 307,72
7,74
69,30 69,30 66,15 3,15 315,46
7,51
67,76 67,76 65,96 1,80 322,97
5,15
W682
W707
W708
W709
W710
W719
W720
W721
W722
W723
ZASUWA W724

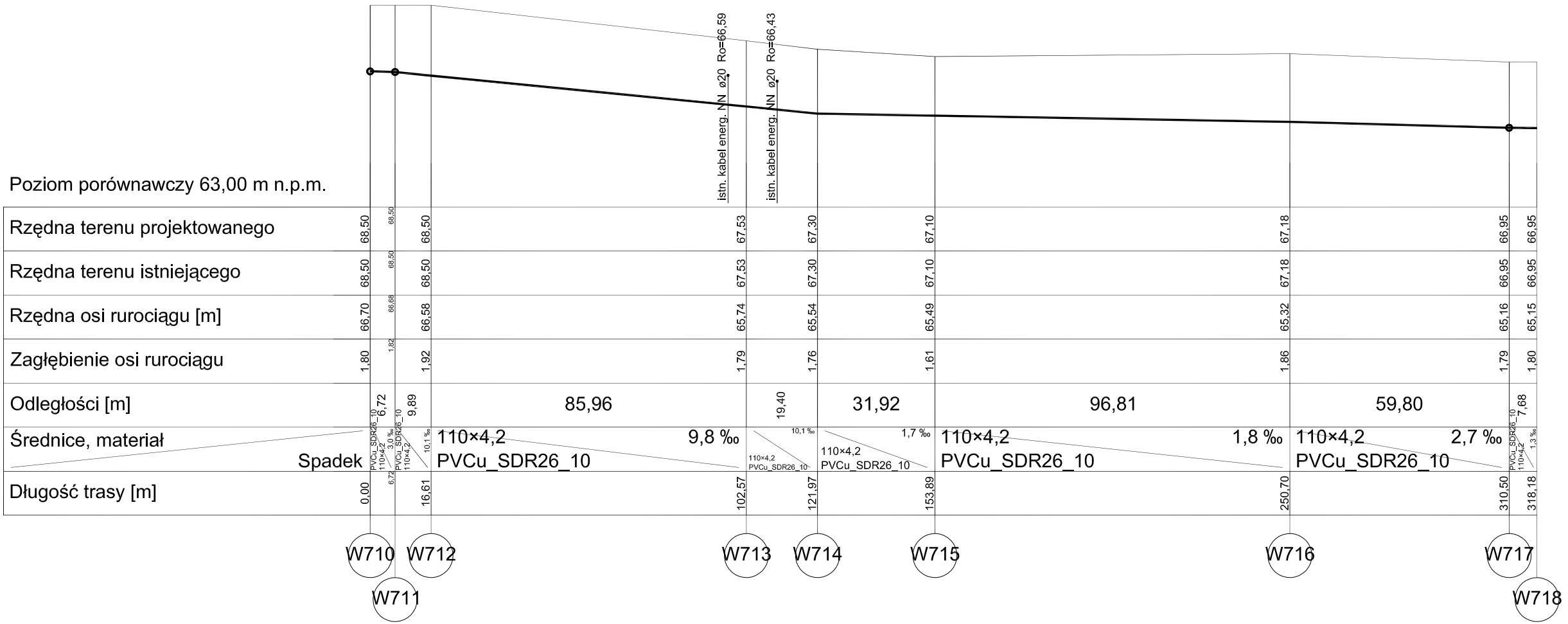
istn. kabel energ. NN ø20 Ro=66,59
istn. kabel energ. NN ø20 Ro=66,43
Spadek

Poziom porównawczy 63,00 m n.p.m.

	W710	W711	W712	W713	W714	W715	W716	W717	W718
Rzędna terenu projektowanego	68,50	68,50	68,50	67,53	67,30	67,10	67,18	66,95	66,95
Rzędna terenu istniejącego	68,50	68,50	68,50	67,53	67,30	67,10	67,18	66,95	66,95
Rzędna osi rurociągu [m]	66,70	66,68	66,58	65,74	65,54	65,49	65,32	65,16	65,15
Zagłębienie osi rurociągu	1,80	1,82	1,92	1,79	1,76	1,61	1,86	1,79	1,80
Długość trasy [m]	0,00	6,72	16,61	102,57	121,97	153,89	250,70	310,50	318,18

	W710–W711	W711–W712	W712–W713	W713–W714	W714–W715	W715–W716	W716–W717	W717–W718
Odległości [m]	6,72	9,89	85,96	19,40	31,92	96,81	59,80	7,68
Średnice, materiał	PVCu_SDR26_10 110×4,2	PVCu_SDR26_10 110×4,2	110×4,2 PVCu_SDR26_10	110×4,2 PVCu_SDR26_10	110×4,2 PVCu_SDR26_10	110×4,2 PVCu_SDR26_10	110×4,2 PVCu_SDR26_10	PVCu_SDR26_10 110×4,2
Spadek	3,0 ‰	10,1 ‰	9,8 ‰	10,1 ‰	1,7 ‰	1,8 ‰	2,7 ‰	1,3 ‰

UWAGA:
Na odcinku W699-W705 (długość 59,4m) zmiana średnicy wodociągu
z Ø110x4,2 na Ø160x6,2

UWAGA:
Przed przystąpieniem do robót ziemnych należy
sprawdzić rzędne proj. i istn. uzbrojenia podziemnego.
W razie potrzeby wykonać próbne przekopy.

PROCOROL Sp. j.	Janikowo, ul. Gnieźnieńska 67/69, 62-006 Kobylnica			
Umowa ZP/1/342/W/1/07		Obiekt: Budowa sieci wodociągowej w m. Obórznia, Wielki Sosnowie, Pszczółczyn, Władysławowo, Annowo		
Inwestor: UM Łabiszyn		Branża: sanitarna		
Stadium dokumentacji: projekt budowlano-wykowanawczy		Nazwa rys.: **PROFIL PODŁUŻNY WODOCIĄGU**		
	Nazwisko:	Nr uprawnień:	Podpis:	Skala: 1:1000
Projektant:	mgr inż. Paulina Wilińska	WKP/0289/POOS/08	P. [illegible]	
Opracował:	mgr inż. Paweł Urbański			Nr: 3.42
Opracował:	mgr inż. Magdalena Bąkowska		Bąkowska	
Opracował:	mgr inż. Bartosz Śrama			
Sprawdził:	mgr inż. Katarzyna Pszczółkowska	WKP/0089/POOS/03		Data: 04.2009